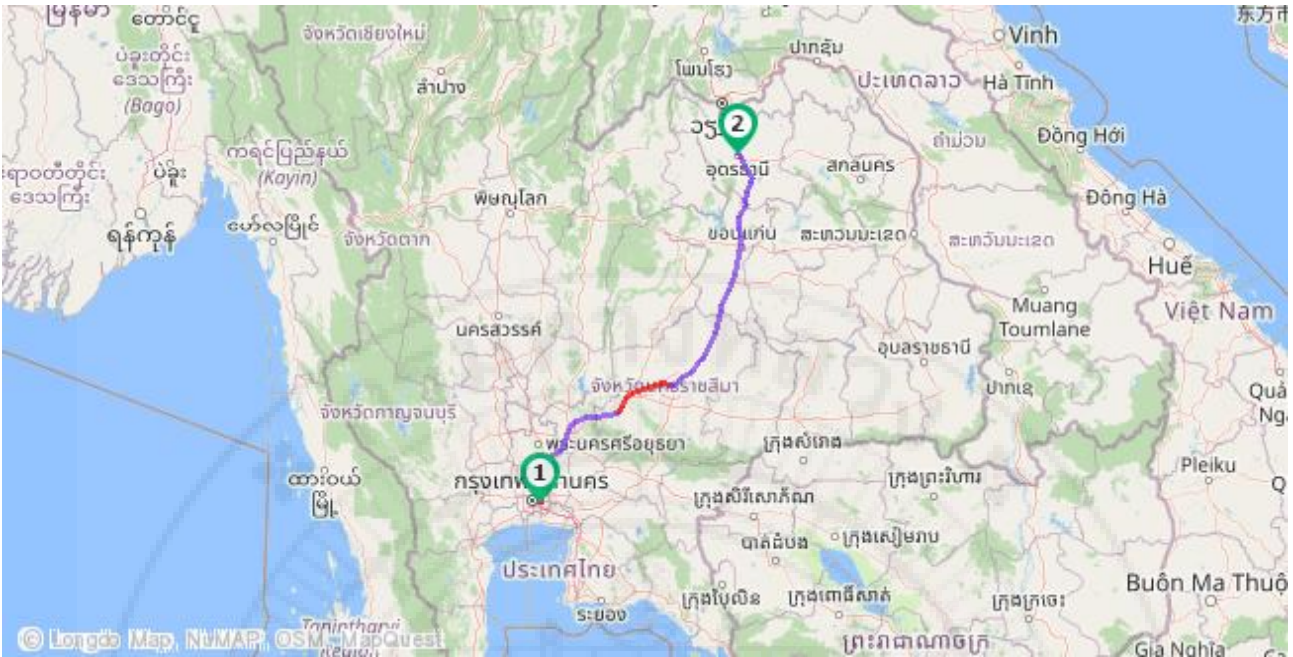


แนะนำเส้นทางโดย กรมทางหลวง กระทรวงคมนาคม

จาก กรุงเทพมหานคร รหัส: 10 ถึง โรงแรม เจริญ โฮเต็ล อุดรธานี โพนศรี ต.หมากแข้ง อ.เมืองอุดรธานี จ.อุดรธานี 41000



เงื่อนไข ถนนหลัก (สั้นและตรง)

เวลาที่ใช้ 6 ชั่วโมง 44 นาที ระยะทาง 572.44 กิโลเมตร





ค่าประมาณการน้ำมันเชื้อเพลิงในการเดินทาง

อัตราสิ้นเปลืองน้ำมัน กิโลเมตร/ลิตร

ราคาน้ำมันที่ใช้ บาท/ลิตร

ค่าประมาณการ บาท

รายละเอียดเส้นทาง

-  กรุงเทพมหานคร
-  พัฒนเวศน์ ซอย 12 (ซอยอจากล่อม)
363 เมตร ใช้เวลา 1 นาที
-  ปรีดีพนมยงค์ 14 (ซอยมีสุวรรณ 3)
244 เมตร ใช้เวลา < 1 นาที
-  ซอยมีสุวรรณ 3 แยก 10 (ซอยจุฬาพรประสิทธิ์)
673 เมตร ใช้เวลา 2 นาที

แนะนำเส้นทางโดย กรมทางหลวง กระทรวงคมนาคม

จาก กรุงเทพมหานคร รหัส: 10 ถึง โรงแรม เจริญ โฮเต็ล อุดรธานี โพนศรี ต.หมากแข้ง อ.เมืองอุดรธานี จ.อุดรธานี
41000



ทางพิเศษฉลองรัช (รามอินทรา-อาจณรงค์)

26.43 กิโลเมตร ใช้เวลา 15 นาที



ถนนกาญจนาภิเษก (ถนนวงแหวนรอบนอกด้านตะวันออก)

898 เมตร ใช้เวลา < 1 นาที



ถนนกาญจนาภิเษก(ด้านซ้่งน้ำหนัก) (ถนนวงแหวนรอบนอกด้านตะวันออก)

683 เมตร ใช้เวลา < 1 นาที



ถนนกาญจนาภิเษก (ถนนวงแหวนรอบนอกด้านตะวันออก)

32.74 กิโลเมตร ใช้เวลา 18 นาที



ทางเลียบถนนพหลโยธิน

511 เมตร ใช้เวลา < 1 นาที



ถนนพหลโยธิน

50.50 กิโลเมตร ใช้เวลา 37 นาที



ถนนมิตรภาพ

66.73 กิโลเมตร ใช้เวลา 50 นาที



ทางหลวงพิเศษระหว่างเมืองหมายเลข 6 สายบางปะอิน-นครราชสีมา

78.31 กิโลเมตร ใช้เวลา 44 นาที



ทางหลวงแผ่นดินหมายเลข 204

1.23 กิโลเมตร ใช้เวลา < 1 นาที



ทางหลวงแผ่นดินหมายเลข 304

686 เมตร ใช้เวลา < 1 นาที



ถนนมิตรภาพ

307.25 กิโลเมตร ใช้เวลา 3 ชั่วโมง 50 นาที



ถนนพทธาร

4.67 กิโลเมตร ใช้เวลา 4 นาที



ถนนโกคานูสรณ์

450 เมตร ใช้เวลา < 1 นาที

แนะนำเส้นทางโดย กรมทางหลวง กระทรวงคมนาคม

จาก กรุงเทพมหานคร รหัส: 10 ถึง โรงแรม เจริญ ไฮเต็ล อุดรธานี โพนศรี ต.หมากแข้ง อ.เมืองอุดรธานี จ.อุดรธานี 41000



ทางหลวงแผ่นดินหมายเลข 22
72 เมตร ใช้เวลา < 1 นาที



โรงแรม เจริญ ไฮเต็ล อุดรธานี

